



RAPORT DE ACTIVITATE PE 2021

ADMINISTRAȚIA BAZINALĂ DE APĂ BANAT



CUPRINS:

- I. ORGANIZARE ȘI FUNCȚIONARE**
- II. MANAGEMENTUL EUROPEAN INTEGRAT AL RESURSELOR DE APĂ**
- III. MANAGEMENTUL SITUAȚIILOR DE URGENȚĂ**
- IV. INSPECȚIA APELOR**
- V. DEZVOLTARE ȘI INVESTIȚII**
- VI. MANAGEMENTUL LUCRĂRILOR HIDROTEHNICE**
- VII. SINTEZA ECONOMICĂ**
- VIII. RELAȚIA CU PUBLICUL**
- IX. RESPONSABILITATE SOCIALĂ**



I. ORGANIZARE ȘI FUNCȚIONARE

Administrația Bazinală de Apă Banat (A.B.A.Banat) este sucursală cu personalitate juridică a Administrației Naționale „Apele Române”, care administrează aproape în totalitate apele a două unități administrativ-teritoriale, pe care își desfășoară activitatea: Sistemul de Gospodărire a Apelor Timiș (cu sediul în Timișoara) și Sistemul de Gospodărire a Apelor Caraș-Severin (cu sediul în Reșița).

Bazinul Hidrografic Banat este constituit, administrativ, din județele Timiș și Caraș-Severin (integral), Arad, Gorj și Mehedinți (parțial).

Administrația Bazinală de Apă Banat are în administrare spațiul hidrografic Banat, alcătuit din bazinele hidrografice ale râurilor: Aranca, Bega, Bega veche, Timiș, Bârzava, Moravița, Caraș, Nera, Cerna și a fluviului Dunarea, parțial.

Spațiul Hidrografic Banat se învecinează în partea vestică cu Serbia, la nord cu bazinul hidrografic Mureș, la sud cu Dunărea, la est cu bazinul hidrografic Mureș și Spațiul Hidrografic Jiu.

- Suprafața totală a Spațiului Hidrografic Banat este de 18.393,15 km², ceea ce reprezintă 7,7% din teritoriul României.
- Rețeaua hidrografică cuprinde un număr de 389 cursuri de apă cadastrate cu o lungime totală de 6705 km (exceptând lungimea tronsonului fluviului Dunărea ce mărginește spațiul hidrografic Banat și care este de 145 km).
- Sunt administrate: **6 noduri hidrotehnice** (Coștei, Topolovăț, Sânmihaiu Român, Sânmartinu Maghiar, Rovinița Mare, Lișava), **1.235,935 km de diguri** și **43 lacuri de acumulare**, din care 27 sunt lacuri cu acumulare nepermanentă.

ECHIPA MANAGERIALĂ:

- **director, ing. Cristian Moisescu-Ciocan**
- **director economic, ec. Veronica Caxi**
- **director tehnic Management European Integrat -Resurse de Apă, ing. Cătălin Nagy**

II. MANAGEMENTUL EUROPEAN INTEGRAT AL RESURSELOR DE DE APĂ

1. Aprecierea stării corpurilor de apă de suprafață și subterană, în anul 2021, se bazează pe rezultatele probelor de apă recoltate în secțiunile din subsistemele de monitorizare gestionate de Administrația Bazinală de Apă Banat.

În cursul anului 2021 calitatea apei este monitorizată în 120 secțiuni apă de suprafață, 12 secțiuni Convenții internaționale, 1 secțiune flux rapid, 231 secțiuni apă subterană, 232 secțiuni evacuări ape uzate.

Evaluarea corpurilor de apă de suprafață, se face conform Metodologiei de evaluare a stării/potențialului ecologic/chimic, cu respectarea prevederilor Directivei Cadru Apă 2000/60/EEC.

Una din cauzele cele mai importante în neatingerea stării bune a corpurilor de apă este evacuarea în emisar de ape epurate necorespunzător/inepurate. Pentru depășirea volumelor de apă prelevate prevazute în actele de reglementare și/sau a concentrațiilor maxime admise ale poluanților din apele uzate evacuate, în cursul anului 2021 au fost aplicate un număr de 196 penalități totalizând 373.833,77 lei.

2. Activități privind elaborarea și publicarea proiectului Planului de Management al Bazinului/Spațiului Hidrografic 2021-2027 :

- evaluarea stadiului de realizare a implementării programului de măsuri stabilite în cel de-al doilea ciclu de planificare (2016-2021), în conformitate cu cerințele art. 11 și art. 15(3) ale Directivei Cadru Apă 2000/60/CE (DCA)
- analiza și evaluarea presiunilor potențial semnificative și semnificative aferente aglomerărilor umane, activităților industriale și agricole, alterărilor hidromorfologice și a altor presiuni
- realizarea contribuțiilor privind derularea implementării prevederilor Directivei 2013/39/UE de modificare a Directivei 2000/60/CE și Directivei 2008/105/CE în ceea ce privește substanțele prioritare din domeniul apei, implicit ale H.G. 570/2016 : realizarea Inventarului privind emisiile, descărcările și pierderile de substanțe prioritare
- evaluarea impactului antropic și al riscului neatingerii obiectivelor de mediu ale corpurilor de apă
- caracterizarea stării corpurilor de apă de suprafață (starea ecologică/potențial ecologic și starea chimică) și a corpurilor de apă subterane

- evaluarea sistemului de monitoring aferent corpurilor de apă de suprafață (rețele și programe de monitorizare)
- identificarea și cartarea zonelor protejate: zone protejate pentru captările de apă destinate potabilizării, zone pentru protecția speciilor acvatice importante din punct de vedere economic, zone protejate pentru habitate și specii unde apa este un factor important, zone vulnerabile la nitrați și zone sensibile la nutrienți, zone pentru îmbăiere
- elaborarea programului de măsuri (măsuri de bază și suplimentare) pentru aglomerările umane, activitățile industriale și agricole, alterări hidromorfologice și alte presiuni antropice
- activități privind participarea și consultarea publicului la elaborarea proiectului Planului de Management al Bazinului/Spațiului Hidrografic 2021-2027

3. Realizarea, administrarea și actualizarea bazei de date referitoare la rețeaua hidrografică, tipologia corpurilor de apă de suprafață, corpurile de apă de suprafață și subterane, presiunile semnificative (surse de poluare, folosințe de apă, construcțiile hidrotehnice), zonele protejate, starea apelor de suprafață și subterane, măsurile la nivelul corpurilor de apă, excepțiile de la obiectivele de mediu, etc. în format GIS;

4. Contribuție la analiza documentațiilor privind posibila nedeteriorare/posibila deteriorare a stării corpurilor de apă sau posibila atingere/posibila ne-atingere a stării bune a corpurilor de apă în relație cu noile proiecte de infrastructură, în vederea emiterii, actelor de reglementare în domeniul gospodăririi apelor și, după caz, a Declarației Autorității Competente din domeniul gospodăririi apelor;

5. Participare la realizarea proiectului Planului de Management al Districtului Hidrografic Internațional al Dunării – actualizare 2021 (coordonat de Comisia Internațională pentru Protecția Fluviului Dunărea - ICPDR), precum și la nivel bilateral, prin furnizarea de date și informații, prelucrarea și analiza datelor și rezultatelor, completarea template-urilor de raportare specifice, analiza rapoartelor și a documentelor specifice) aferente Spațiului Hidrografic Banat;

6. Extinderea acțiunii de colectare a datelor privind barările transversale și regularizărilor de pe cursurile de apă la nivelul Spațiului Hidrografic Banat.

7. Activități specifice de gospodărire cantitativă și calitativă a apelor derulate în conformitate cu prevederile “Programului unitar de activități în legătură cu gospodărirea apelor” și “Obiectivele Administrației Naționale Apele Române” în vederea realizării activităților de Integrare Europeană:

- Organizarea rețelei de observații și măsurători privind monitoringul integrat al apelor prevăzut de Directiva Cadru și de celelalte Directive Europene pentru: subsistemul râuri,

subsistemul lacuri, subsistemul ape subterane și subsistemul ape uzate, monitorizându-se mediile apă, biotă și sedimente; Calitatea apelor din Spațiul Hidrografic Banat este urmărită conform structurii și principiilor metodologice ale Sistemului de Monitoring Integrat al Apelor din România (S.M.I.A.R.), restructurat în conformitate cu cerințele Directivelor Europene.

- Organizarea, coordonarea și verificarea realizării Monitoringului Integrat al resurselor de apă la nivel bazinal, asigurându-se fluxul informațional, atât în situații obișnuite, cât și în cazul declanșării unor evenimente deosebite generate de producerea situațiilor de urgență (incidente de mediu, poluări accidentale, secetă).
- Verificarea modului de aplicare a strategiei și politicii Ministerului Mediului, Apelor și Pădurilor în domeniul gospodăririi apelor la nivelul compartimentelor G.M.P.R.A. din subunitățile Administrației Bazinale de Apă Banat în conformitate cu prevederile Programului de Activitate.
- Acordarea de consultanțe tehnice de specialitate, asistență tehnică la cerere și asigurarea accesului publicului la informația specifică de gospodărire a apelor în conformitate cu prevederile legale.
- Realizarea monitoringului resurselor de apă de suprafață și subterane, precum și ape uzate – analiza, prelucrarea, validarea și stocarea datelor obținute (program ECARO – baza de date 2018-2021), fundamentarea abonamentelor pentru contribuții specifice de gospodărire a apelor încheiate cu utilizatorii de apă (alocații de apă și anexe de evacuare 2021 și 2022);
- Verificări periodice la folosințele consumatoare de apă cu privire la modul de respectare a valorilor parametrilor de capăt cantitativi și calitativi prevăzuți în abonament, precum și stabilirea cu exactitate a valorilor serviciilor comune de gospodărire a apelor prestate către utilizatori (acțiuni de urmărire a realizării contribuțiilor specifice de gospodărire a apelor);
- Colectarea datelor necesare întocmirii Raportului privind ancheta statistică referitoare la colectarea și evacuarea apelor uzate în cursurile de apă (MONWATER);
- Aplicarea mecanismului economic (contribuții și penalități pentru abateri de la regimul de folosire a apelor);

8. Activitatea de emitere a actelor de reglementare de gospodărire a apelor:

Nume	Perioada: anul 2021
	Nr. acte de reglementare
Avize de gospodărire a apelor	255
Autorizații de gospodărire a apelor	395
Avize de amplasament	38

Permise de traversare	2
Transfer autorizații	15
Transfer avize	2
Consultanță tehnică	64

III. MANAGEMENTUL SITUAȚIILOR DE URGENȚĂ

- Monitorizarea zilnică a 44 de stații hidrometrice, 56 de stații automate privind cantitatea și calitatea apei;
- Transmiterea de 456 avertizări hidrometeorologice, 213 telegrame hyavert;
- Transmiterea de 140 telegrame privind evoluția nivelurilor pe cursurile de apă către partea sârbă;
- În cursul anului 2021, nu s-au înregistrat inundații în județul Timiș, iar în județul Caraș-Severin în urma unor creșteri de debite și niveluri ale cursurilor de apă din lunile ianuarie, februarie, martie, aprilie, iunie, septembrie și decembrie, s-au inundat terenuri agricole, drumuri comunale, forestiere și agricole, poduri și podețe, anexe gospodărești și case, toate pagubele fiind cuprinse în 14 rapoarte de sinteză;
- Completarea stocului de materiale și mijloace de apărare în conformitate cu noul Normativ Cadru: 1 dronă, saci de mari dimensiuni “big Bags”-527 bucăți, mire hidrometrice-300 bucăți, echipamente de protecție-10 seturi, mașini de cusut saci -2 bucăți, saltele, paturi lenjerii-în valoare totală de 102.961,08 lei;
- Verificarea stării tehnice și funcționale a construcțiilor hidrotehnice cu rol de apărare împotriva inundațiilor s-a desfășurat în perioada 15-16 decembrie 2021;
- Verificarea stării tehnice și funcționale a construcțiilor hidrotehnice cu rol de apărare împotriva inundațiilor de interes comun cu partea sârbă s-a desfășurat în perioada 07-10.09.2021 pe teritoriul român, respectiv 21-24.09.2021 pe teritoriul sârb;
- În cursul anului 2021 s-a înregistrat o poluare accidentală;
- Activitatea de observații și măsurători hidrologice și hidrogeologice s-a efectuat după cum urmează:

Nume	Perioada: anul 2021
	Nr.
Stații hidrometrice pe râuri	80
Statii automate pt. precipitații	17

Stații automate pt nivel, precipitații și temperatură	63
Lacuri de acumulare urmărite hidrometric	8
Stații hidrometrice la folosințe selectate cu măsurători sistematice și expediționare	13
Stații hidrometrice din bazinul reprezentativ	8
Stații automate în foraje	39
Secțiuni satelit	65
Izvoare	56
Stații hidrometrice cu recoltări de probe de apă pentru caracteristici fizico-chimice	6
Secțiuni de monitoring a calității apei unde s-au executat măsurători de debit	115
Foraje	217
Lucrări de pompări experimentale la foraje	6
Desnisipări la foraje de hidroobservație	13
Pompări pentru recoltare de probe de apă din foraje	338 probe

IV. INSPECȚIA APELOR

Scopul controalelor efectuate de Inspecția Bazinală a Apelor Banat este prevenirea și combaterea poluărilor accidentale, respectarea de către persoanele juridice și fizice a legilor și reglementărilor în vigoare în domeniul gospodăririi calitative și cantitative a apelor, acumulărilor, barajelor, depozite de deseuri, halde de steril exploatărilor de agregate minerale din albiile cursurilor de apă și din terase, salubritatea malurilor cursurilor de apă. Activitățile desfășurate au avut ca temei legal Legea Apelor nr. 107/1996 cu modificările și completările ulterioare- Legea nr. 310/2004 și Legea 112/2006.

În cursul anului 2021, au fost efectuate 800 de controale, din care 230 au fost controale planificate (ele fiind sistate la dispoziția conducerii ANAR, activitatea fiind concentrată pe controale la balastiere, salubrități și activități noi) și 570 au fost controale neplanificate.

În urma controalelor efectuate pe linie de gospodărire a apelor, în cursul anului 2021 au fost aplicate 74 sancțiuni contravenționale, din care 35 avertismente și 39 amenzi în valoare de 949.500 lei, pentru:

- lipsa actelor de reglementare în domeniul gospodăririi apelor

- nerespectarea măsurilor dispuse anterior
- lipsa avizelor de transport
- circulația pe digurile de apărare
- depozitarea de materiale în zona de protecție.

Au fost efectuate 70 controale comune împreună cu alte autorități:

- Garda Națională de Mediu, Poliția Română–SICE, la folosințe tip balastiere pe teritoriul României - 23 controale;
- Garda Națională de Mediu, Garda Forestieră și ISU, controale din ordinul Prefectului județul Timiș și a Prefectului județul Caraș-Severin, privind salubritatea malurilor cursurilor de apă – 47 controale (la UAT-uri);

V. DEZVOLTARE ȘI INVESTIȚII

Administrația Bazinală de Apă Banat a avut prevăzut în programul de investiții pentru anul 2021, în județele Caraș-Severin și Timiș: lucrări cu finanțare de la bugetul de stat și din surse proprii pe râurile Timiș, Bega și Bârzava, cât și pe pâraurile Oravița, Belareca, Axin și Măciș, lucrări de investiții aprobate în vederea obținerii finanțării cu fonduri externe, elaborare de Studii de Fezabilitate pentru lucrări de investiții.

1. Lucrări cu finanțare de la bugetul de stat și din surse proprii

1.1. “Refacerea lucrărilor calamitate la acumularea Oravița I, județ Caraș-Severin”

Lucrările la acest obiectiv au fost începute în luna noiembrie 2018, valoarea contractului fiind 7.182.000 lei, durata de execuție inițială a lucrărilor fiind de 24 luni, durată prelungită ulterior până la 31.12.2021 din cauza nealocării fondurilor. Până la această dată au fost realizate lucrări în valoare de 5.419.000 lei cu fonduri asigurate de la bugetul de stat.

1.2. “Regularizare pâraie Belareca, județ Caraș-Severin”

Lucrările la acest obiectiv au fost începute în luna august 2018, valoarea actualizată a contractului fiind 17.083.000 lei, durata de execuție a lucrărilor fiind până la 31.12.2021. Până la această dată au fost realizate lucrări în valoare de 13.653.000 lei cu fonduri asigurate din surse proprii ale Administrației Naționale Apele Române și fonduri de la bugetul de stat.

1.3. "Amenajare râu Bega și afluenți pe sectorul Curtea – Valea lui Liman, județ Timiș"

Am început lucrările în luna iunie 2018, valoarea actualizată a contractului fiind 22.424.000 lei, durata de execuție a lucrărilor fiind până la 31.12.2021. Până acum au fost realizate lucrări în valoare de 10.538.000 lei cu fonduri asigurate din surse proprii ale Administrației Naționale Apele Române și fonduri de la Bugetul de Stat.

1.4. "Regularizare pârâu Axin în localitatea Var, comuna Obreja, județ Caraș-Severin"

Lucrările au început în luna octombrie 2018. Valoarea actualizată a contractului este de 4.753.000 lei. Am realizat lucrări în valoare de 4.420.000 lei, cu fonduri din surse proprii ale Administrației Naționale Apele Române și fonduri de la bugetul de stat.


1.5. "Regularizare pârâu Măcicaș la Prisaca, comuna Constantin Daicoviciu, județ Caraș-Severin"

Valoarea lucrării este de 7.480.000 lei, durata de execuție fiind până la 31.12.2021. Lucrările la acest obiectiv au fost începute în luna noiembrie 2018. Pana la această dată au fost realizate lucrări în valoare de 5.647.000 lei cu fonduri asigurate din surse proprii ale Administrației Naționale Apele Române și fonduri de la bugetul de stat.

1.6. "Punerea în siguranță a Nodului hidrotehnic Sânmihaiu Român, județ Timiș"

Separat de lucrările finanțate din fondurile europene, am început lucrari la insulă și la clădirile administrative în 2020, cu fonduri asigurate de la bugetul de stat si din surse proprii ABA Banat, in valoare de 7.959.000 lei. Valoarea contractului este de 8.008.000 lei, durata de executie fiind fiind de 24 luni.

Totalul valorii lucrărilor de investiții (fără fonduri europene) în anul 2021 a fost de 12.278.000 lei.



2. Lucrări de investiții aprobate în vederea obținerii finanțării cu fonduri externe

2.1. Proiectul “Amenajare complexă râu Bârzava și afluenți pe sector Bocșa – Gătaia - Denta, județ Caraș-Severin și județ Timiș”

- Acest obiectiv a fost aprobat în vederea obținerii finanțării prin Programul Operațional Infrastructura Mare (POIM 2014-2020) - Axa Prioritară 5 - Promovarea adaptării la schimbările climatice, a prevenirii și a gestionării riscurilor.
- Studiul de fezabilitate pentru acest obiectiv este realizat, indicatorii tehnico-economici fiind aprobați prin HG 182 din 29.03.2019.
- Aplicația de finanțare pentru acest proiect este realizată, fiind în curs de verificare în cadrul Autorității de Management.
- După finalizarea verificărilor și semnarea contractului de finanțare se vor demara procedurile de achiziție a lucrărilor de construcții și montaj.

2.2. Proiectul “„Îmbunătățirea biodiversității habitatelor acvatică și ripariene prin creșterea conectivității laterale a corpului de apă și înființarea de zone umede pe sectorul inferior al râului Bega Veche”, județ Timiș.

- Acest obiectiv a fost aprobat în vederea obținerii finanțării prin Programul Operațional Infrastructura Mare (POIM 2014-2020) Axa Prioritară 4 – Protecția mediului, prin măsuri de conservare a biodiversității, monitorizarea calității aerului și decontaminarea siturilor poluate istoric, Obiectiv Specific 4.1 – Creșterea gradului de protecție și conservare a biodiversității și refacerea ecosistemelor degradate”
- În anul 2021 a fost semnat Contractul de asistență tehnică pentru pregătirea de proiecte, primele livrabile, respectiv Studiul de Fezabilitate și documentația pentru certificat de urbanism, având termen de predare luna decembrie 2021.

2.3. Investiția "Punerea în siguranță a Nodului Hidrotehnic Sânmihaiu Român, județ Timiș" (etapa I)

- **Obiectivul deja finanțat prin Programul INTEREG IPA de Cooperare Transfrontalieră România-Serbia s-a finalizat și s-a recepționat în luna decembrie 2021.**
- Valoarea finanțată pentru acest proiect conform bugetului aprobat este de 6.929.795,25 euro și a asigurat realizarea lucrărilor de reabilitare a barajului stavilar și a ecluzei, precum și achiziționarea echipamentelor.

- Din valoarea aprobată, participarea INTERREG IPA a fost de 85% respectiv 5.890.325,96 euro, participarea Statului Român este de 13%, respectiv 900.873,38 euro, iar participarea ANAR - ABA Banat este de 2% respectiv 138.595,91euro.

3. Lucrări în faza de proiectare și obținere avize / acorduri / autorizații

În anul 2021 am continuat derularea investițiilor aflate în stadiul de elaborare proiecte și aprobarea finanțării, respectiv:

3.1. *Consolidare și reprofilare râu Timiș pe sectorul Lugoj – frontieră Serbia, județul Timiș* unde a fost achiziționat Proiectul Tehnic pentru lucrări rest de executat.

3.2. *Apărare împotriva inundațiilor a municipiului Caransebeș, zona Aeroport și zona Caransebeșul Nou, județul Caraș-Severin.* A fost întocmit proiectul tehnic de execuție, s-au obținut toate avizele și acordurile necesare pentru obținerea Autorizației de construire și este în curs obținerea terenurilor (HG de expropriere).

3.3. *Sistem de evacuare ape din incinta îndiguită la Remetea Pogonici,* unde a fost achiziționat proiectul tehnic de execuție, a fost obținut terenul, a fost emisă Autorizația de construire. În anul 2022 se vor achiziționa lucrările de Construcție și Montaj și va demara execuția lucrării.

3.4. *Amenajare pârau Criva, pârau Teregova și râu Timiș la Teregova, județ Caraș-Severin,* unde s-a întocmit Studiul SEICA pentru continuarea aprobării investiției.

3.5. *Punerea în siguranță a Nodului Hidrotehnic Topolovăț, județ Timiș.* S-au obținut toate avizele și acordurile pentru avizarea investiției și obținerea finanțării.

3.6. *Reabilitare culee mal drept și a podului pietonal de la Nodul Hidrotehnic Sânmartinul Maghiar, comuna Uivar, jud. Timiș,* unde s-a obținut finanțarea pentru execuția lucrării.

3.7. *Sistem de reținere plutitori pe râul Cerna, sectorul Coramnic-Orșova, județul Mehedinți;* a fost achiziționat Proiectul tehnic pentru execuția lucrării.

4. **Elaborare de Studii de Fezabilitate pentru lucrări de investiții:** au fost achiziționate Studii de Fezabilitate pentru lucrări noi de investiții, respectiv:

4.1. “ Regularizare râu Sebeș pe sector Acumulare Zervești-confluență râu Timiș, județ Caraș-Severin”

4.2. “ Amenajare râu Cerna pe sector Băile Herculane-confluență râu Belareca, județ Caraș-Severin”

VI. MANAGEMENTUL LUCRĂRILOR HIDROTEHNICE

1. Activitatea de întreținere a lucrărilor hidrotehnice

Lucrările și operațiile efectuate pentru menținerea lucrărilor de gospodărire a apelor în stare normală de funcționare se execută permanent, cum ar fi: curățirea, ungerea și gresarea mecanismelor și instalațiilor hidromecanice aferente barajelor, prizelor, traversărilor de diguri, derivațiilor. De asemenea, se acordă o importanță deosebită lucrărilor de completări terasamente în zonele în care s-au produs tasări, de astupare a crăpăturilor de pe coronamentele și taluzele digurilor și barajelor, de completare a terenului vegetal pe taluzele acestora și de nivelare a șleurilor de pe coronamente.

1.1. completări terasamente diguri

- dig Timiș mal drept km 0+000- 27+000 și mal stâng km 0+000-27+000 (formația Rudna)
- dig Timiș, mal stâng km 27+000 - 57+700 și mal drept km 27+000-54+000 (formația Șag)
- dig Timiș, mal stâng km 57+700 - 81+300 și mal drept km 54+000-78+500 (formația Albina)
- Dig moravita mal stâng km 0+000-13+320 și mal drept 0+000-11+450 (formația Moravita)
- completări terasamente compacte la coronament pe taluzuri, corectare siroiri , ravenari, eroziuni, galerii, sink-holes : dig mal stâng rau Bistra amonte Obreja, diguri Bega Navigabila(formația Sanmihai), dig Bega Nenavigabila(formația Topolovat).


1.2. reprofilări și decolmatări albie pe cursuri amenajate și neamenajate:

- Decolmatare + defrisări curs Tofaia (Lanca-Birda) 4 km
- Decolmatare curs Folea km 0+000 -6+700
- Decolmatare curs Moravita km 4+500 - 7+800
- Completări terasamente mal stg+ dr. Moravita km 4+500-7+800
- Completări terasamente mal stg+dr Moravita km 7+700-9+300
- Completări terasamente Barzava mal dr km 0+000-8+500 și mal stg km 4+500-14+000
- Completări terasamente mal stg Moravita km 0+000-2+000
- Defrisări mecanice cu JCB km 49+500-57+300

- Defrisari mecanice pe Pogăniș km 0+000-4+300
- 1.3. lucrări din beton la obiectivele hidrotehnice și la centrele gospodărești:**
 - consolidari de mal din beton monolit sau prefabricat : refacere mal protejat cu dale la post hidro Voislova.
 - consolidari de mal din anrocamente: mal râu Sebeș la Zervești, mal râu Sebeș la Borlova.
- 1.4. cosiri manuale și mecanizate de vegetație ierboasă,** lucrări pe diguri, îndepărtare vegetație , defrișări, cosit iarba : lucrări pe digurile râurilor Bega, Bega Veche, Timiș, Bârzava, Moravița, Caraș, Nera, Cerna, Aranca și afluenți.
- 1.5. confecții metalice:** 12.10 to
- 1.6. activități de igienizare a cursurilor de apă:** s-au desfășurat igienizari pe cursuri de apa neamenajate- 265.00 km
- 1.7. lucrări de reparații curente executate cu forțe proprii prevăzute în P.G.A. 2021 și executate:**
 - Decolmatări: curs râu Barzava și afluenți în municipiul Reșița, râu Pogăniș la Delinești și aval Ohabița, râu Caraș la Greoni, râu Sebeș la Caransebeș, amonte confluență râu Timiș, râu Timiș și afluenți, pârâu Feneș la Feneș și afluenți, curs BNN la Remetea km 9+000-9+200, cursuri Folea, Spaia la Gavojdia, amonte pod rutier DN- aval pod CFR , bazin liniștire Coștei, Bega la Răchita, Bega la Făget, Valea Icu la Margina, Spaia la Zgribești, Behela și canal Bega Navigabilă.
 - Regularizari de albie: râu Sebeș la Zervești, râu Timiș la Petroșnița, râu Caraș la Greoni, Timișana, Dicșani, Cărăstău, Bega, Cernavodă, Miniș, Chizdia, Glavița.
 - Îndepartare obstacole, trunchiuri arbori: pârâu Sodol, subtraversări pe râurile Bârzava, Pogăniș și afluenți (formația Berzovia), râu Pogăniș zona Pai, râu Timiș mal drept și stâng la Caransebeș, râu Bistra și afluenți pe sectorul Bucova-Oțelu Roșu (L=1.5 km), pârâu Bolvașnița (L=3 km), pârâu Boșneag, afluenți râu Timiș (Formația Lugojel), râu Bega și afluenți (Formația Coștei), râu Bega și afluenți (Formația ăget), pârâu Zoldiana, pârâu Mușnicel.
- 1.8. Praguri de fund:** decolmatate praguri de fund la acumularea Tăria.

2. Activitatea de control și UCC

- 2.1.** Lunar s-a întocmit "Programul de exploatare al acumularilor Surduc, Poiana Mărului, Valea lui Iovan și Bârzava Superioară" și "Raportul privind realizarea programului lunar de exploatare al acumularilor Surduc, Poiana Mărului și Valea lui Iovan" elaborate în conformitate cu "Instrucțiunile R. A. Apele Române nr. 1144/ 1993", și anual s-a întocmit "Raportul de sinteză U.C.C. baraj Surduc", "Raportul anual privind realizarea programului de exploatare al acumularilor Surduc, Poiana Mărului, Valea


- 
- lui Iovan și Bârzava Superioară” și ”Raportul de Urmărire și Control al Construcțiilor – A.B.A. Banat”;
- 2.2. S-au efectuat inspecții pe teren de către personalul A.B.A. Banat prin care s-a urmărit asigurarea măsurilor de protecție și siguranță pentru evitarea amplasării și realizării de construcții, depozite, amenajări sau a altor activități în ampriza barajelor sau în zonele de protecție ale acestora.
 - 2.3. S-a verificat starea tehnică a barajelor, lucrărilor hidrotehnice speciale și digurilor aflate în administrare;
 - 2.4. Personalul tehnic a participat la verificările comune cu Ministerul Apelor și Pădurilor, cu A.N. ”Apele Române”, Inspectoratul pentru Situații de Urgență, Garda de Mediu și Comisia mixtă româno-sârbă;
 - 2.5. Acțiuni de verificare, cu inspectori ai Serviciului Inspecția Bazinală a Apelor, a lucrărilor hidrotehnice aflate în administrarea altor deținători;
 - 2.6. Participarea la Comisia Teritorială de Avizare Transilvania și Comisia Centrală de Avizare a Documentațiilor de Expertiză Tehnică în vederea obținerii autorizațiilor de funcționare în siguranță.

Au fost obținute:

- 18 autorizații de funcționare în siguranță aflate în administrarea ABA Banat;
- 3 autorizații de funcționare în siguranță pentru lucrări aflate în administrarea altor deținători;
- 2 acorduri pentru două proiecte tehnice;

3. Activitatea de exploatare a acumulărilor

- 3.1. Exploatarea celor 43 de acumulări (34 aflate pe teritoriul județului Timiș și 9 pe teritoriul județului Caraș-Severin) este o activitate constantă, care se realizează în mod corespunzător ținându-se seama de satisfacerea integrală a folosințelor de apă, la preluarea în bune condițiuni a tranșelor de viitură, precum și la menținerea volumelor necesare în acumulări, pentru perioadele de preluare a tranșelor de atenuare prognozate;
- 3.2. Pentru detalierea și concretizarea condițiilor generale și specifice de exploatare coordonată a barajelor, lacurilor de acumulare și prizelor pentru alimentări cu apă se continuă reactualizarea regulamentelor de exploatare în conformitate cu Ordinul nr. 76/2006 privind metodologia de elaborare și competențele de avizare și aprobare a regulamentelor de exploatare și a programelor de exploatare a lacurilor de acumulare, a normelor metodice pentru elaborarea regulamentelor de exploatare bazinală și a regulamentului cadru pentru exploatarea barajelor, lacurilor de acumulare și a prizelor



de apă. Astfel, au fost actualizate regulamentele de exploatare pentru 12 acumulări din administrarea A.B.A. Banat.

VII. SINTEZA ECONOMICĂ

Cheltuielile pentru funcționarea Administrației Bazinale de Apă Banat sunt asigurate într-o mare măsură din venituri proprii, rezultate din aplicarea mecanismului economic specific domeniului gospodăririi cantitative și calitative a apelor. Mecanismul economic specific include sistemul de contribuții, plăți, bonificații, tarife și penalități.

În anul 2021, Administrația Bazinală de Apă Banat a avut în derulare 783 abonamente și contracte din care:

- 755 abonamente de utilizare/exploatare a resurselor de apă
- 1 abonamente de utilizare/exploatare a agregatelor minerale
- 22 contracte pentru închiriere teren albiei minore
- 5 contracte diverse

Încasările realizate de Administrația Bazinală de Apă Banat în anul 2021 însumează 11. 962.268,60 lei.

VIII. RELAȚIA CU PUBLICUL

În cadrul Administrației Bazinale de Apă Banat, aceasta se realizează prin:

- Compartimentul specializat de Relații cu Publicul (RURPA), care gestionează toate sesizările/reclamațiile venite în scris, electronic sau adresate direct.
- Inspecția Bazinală a Apelor care verifică respectarea actelor de reglementare din punct de vedere al gospodăririi apelor de către beneficiari și care verifică veridicitatea celor înscrise în sesizările/reclamațiile primite.
- Biroul Mecanism Economic și Sinteze Economice care eliberează factura necesară pentru diferite activități de gospodărire a apelor și elaborează contractele cu beneficiarii.

- Serviciul Avize-Autorizații care eliberează actele de reglementare din punct de vedere al gospodăririi apelor.

Caracteristici:	
<i>Total sesizări/reclamații</i>	101
<i>Total sancțiuni contravenționale</i>	74
<i>Total avize de gospodărire a apelor emise</i>	255
<i>Total autorizații de gospodărire a apelor emise</i>	395

- Site-ul Administrației Bazinale de Apă Banat care este actualizat:
<https://rowater.ro/despre-noi/organizare-si-functionare/institutii-subordonate/aba-banat/>
- Pagina oficială de Facebook a instituției Administrația Bazinală de Apă Banat:
<https://www.facebook.com/ApeleRomaneBanat>
- Datele de contact ale ABA Banat:
Tel. Centrală: 0256. 491.848
Secretariat Direcțiune: 0256. 492.097 Fax. 0256 491798 E-mail: dispecer@dab.rowater.ro
- Programul de audiențe: în fiecare zi de luni între orele 09:00-11:00, cu programare telefonică sau la sediul instituției

IX. RESPONSABILITATE SOCIALĂ

În fiecare an, Administrația Bazinală de Apă Banat a fost aproape de comunitatea băănățeană prin organizarea și susținerea diverselor acțiuni educative și culturale, adesea alături de administrațiile locale. Pandemia însă a schimbat modalitatea de abordare, online-ul fiind singura alternativă viabilă. Anul 2021, de Ziua Mondială a Apei a fost implementat 1 proiect, care a debutat în 22 martie și s-a finalizat în luna iunie.

Campania "Sete de carte"

Campania a fost inițiată în colaborare cu Aquatim, Fundația Aquatim și Asociația CRIES.

Sete de carte a urmărit deopotrivă încurajarea lecturii în rândul copiilor și tinerilor și responsabilizarea acestora față de mediu și comunitate, prin formarea unor practici și obiceiuri sustenabile. Campania a implicat publicul larg prin participarea de la distanță. Întâlnirile au fost găzduite de librăria *La Două Bufnițe* pe pagina sa de facebook, acestea putând fi urmărite în direct sau ulterior.

De la celebrarea Zilei Mondiale a Apei, în 22 martie și până la finalul lunii iunie, lună ce are o zi internațională dedicată mediului, patru cărți au fost prezentate elevilor din clasele primare, gimnaziale și de liceu, cu ajutorul librăriei independente La Două Bufnițe. Timp de patru luni, copiii au fost invitați să pășească sau măcar să arunce o privire în lumi fantastice și fascinante, în care indiciile despre problemele reale de mediu cu care ne confruntăm nu au fost nici puține, nici întâmplătoare. Cărțile propuse de librăresele-bufnițe - *Băiatul care a secat marea*, de Paul Brown, *Istorie din preistorie*, de Alberto Moravia, *Greta: Povestea ei*. Nu ești niciodată prea mic să faci lucruri mari și *Istoria apelor*, de Maja Lunde - au fost puncte de plecare pentru discuții despre importanța resurselor, în special a apei, pericolul poluării și schimbările climatice.

Campania a implicat circa 60 de elevi, de la școli timișorene, ce au participat la atelierile de lectură sau la concursurile organizate, iar evenimentele difuzate pe paginile social media au înregistrat peste 3.000 de vizualizări. Au fost acordate patru premii sub formă de vouchere, a câte 100 de lei fiecare, pentru achiziționarea de cărți. Câștigătorii sunt: Medeea Vicas-Kollar (6 ani), Vlad Ignea (6 ani), Robert Portik (16 ani), și Robert Măgurean (16 ani).

Prin astfel de acțiuni dorim să trezim curiozitatea tinerilor și dorința lor de a se implica în acțiuni concrete, ce fac bine atât omului cât și mediului. Mulțumim pentru implicare și profesionalism librăriei independente *La Două Bufnițe*, școlilor partenere și cadrelor didactice și, nu în ultimul rând, tuturor copiilor ce au ales să se alăture programului și să îndrăgească cartea.